

COMUNE DI ACCIANO (AQ)

Piano di Ricostruzione (PdR)
D.C.D.m.3/2010

Successivo alla Conferenza del 01/02/2013 e all'Incontro Tecnico del 03/04/2013

Responsabile Ufficio Tecnico: Arch. Marco Moca Sindaco: Dott. Fabio Camilli

Tema Carta degli interventi di messa in sicurezza
Oggetto Succiano
Scala 1:500
Data Luglio 2013 **TAV. 3d**













Università degli Studi di Firenze
Dipartimento di Architettura - disegno storia progetto

Responsabile scientifico: Prof. Arch. Stefano Bertocci
Responsabile per la vulnerabilità sismica: Prof. Ing. Mario De Stefano
Coordinatore per la vulnerabilità sismica: Dott. Arch. Giovanni Minatoli
Coordinatore tecnico: Dott. Arch. Carlo Raffaelli

Gruppo di lavoro: Arch. Graziella Del Duca, Arch. Sara Porzilli, Arch. Matteo Pasquini

Rilievo laser scanner: **DigitArca**

LEGENDA

-  Particella Catastale
-  Messa in sicurezza rilevata da schede comunali
-  Messa in sicurezza da rilievo diretto
-  Perimetrazione Centro Storico
-  AM-01-SC
-  AM-02-SC
-  AM-03-SC
-  AM-04-SC
-  AM-05-SC
-  AM-06-SC
-  AM-07-SC
-  Aree edificate esterne agli Ambiti di intervento del P.d.R.

