



COMUNE DI ACCIANO (AQ)



Piano di Ricostruzione (PdR)

D.C.D.m.3/2010

Successivo alla Conferenza del 01/02/2013 e all'Incontro Tecnico del 03/04/2013

Responsabile Ufficio Tecnico: Arch. Marco Moca

Sindaco: Dott. Fabio Camilli

Tema Carta degli usi degli immobili pre-sisma secondo accatastamento

Oggetto San Lorenzo di Beffi

Scala 1:500

Data Luglio 2013

TAV. 4d



Università degli Studi di Firenze
Dipartimento di Architettura - disegno storia progetto








Responsabile scientifico Prof. Arch. Stefano Bertocci

Responsabile per la vulnerabilità sismica Prof. Ing. Mario De Stefano
Coordinatore per la vulnerabilità sismica Dott. Arch. Giovanni Minutoli
Coordinatore tecnico Dott. Arch. Carlo Raffaelli

Gruppo di lavoro Arch. Graziella Del Duca, Arch. Sara Porzilli,
Arch. Matteo Pasquini

Rilievo laser scanner DigitArca

LEGENDA

-  Particella Catastale
-  Catasto Fabbricati
-  Catasto Terreni
-  Catasto Terreni/Fabbricati
-  Perimetrazione Centro Storico
-  AM-01-SL
-  Aree edificate esterne agli Ambiti di intervento del P.d.R.

NOTA

Le destinazioni d'uso pre-sisma rappresentate nella Carta sono relative al Catasto Terreni e Fabbricati. Sono state individuate le Qualità e Categorie catastali di ogni singola particella catastale e dei relativi subalterni negli ambiti di intervento del PdR e riportate nelle tabelle dell'allegato B alla Carta.

