



COMUNE DI ACCIANO (AQ)



Piano di Ricostruzione (PdR)

D.C.D.m.3/2010

Successivo alla Conferenza del 01/02/2013 e all'Incontro Tecnico del 03/04/2013

Responsabile Ufficio Tecnico: Arch. Marco Moca

Sindaco: Dott. Fabio Camilli

Tema	Carta degli usi degli immobili pre-sisma: Unità Edilizie	
Oggetto	San Lorenzo di Beffi	
Scala	1:500	
Data	Luglio 2013	TAV. 5d



Università degli Studi di Firenze
Dipartimento di Architettura - disegno storia progetto





Responsabile scientifico Prof. Arch. Stefano Bertocci

Responsabile per la vulnerabilità sismica Prof. Ing. Mario De Stefano
 Coordinatore per la vulnerabilità sismica Dott. Arch. Giovanni Minutoli
 Coordinatore tecnico Dott. Arch. Carlo Raffaelli

Gruppo di lavoro Arch. Graziella Del Duca, Arch. Sara Porzilli,
Arch. Matteo Pasquini

Rilievo laser scanner **DigitArca**

LEGENDA

-  Unità Edilizia
-  Perimetrazione Centro Storico
-  AM-01-SL
-  Aree edificate esterne agli Ambiti di intervento del P.d.R.

NOTA

Le destinazioni d'uso pre-sisma presunte dalle attività di rilievo e schedatura e relative alle Unità Edilizie negli ambiti di intervento del PdR individuate nella Carta, sono state catalogate relativamente ai piani terra e alle sovrapposizioni di destinazioni specifiche rispetto a quelle prevalenti e riportate nelle tabelle dell'allegato G alla Carta

