



**COMUNE DI ACCIANO (AQ)**



**Piano di Ricostruzione (PdR)**

D.C.D.m.3/2010

Successivo alla Conferenza del 01/02/2013 e all'Incontro Tecnico del 03/04/2013

Responsabile Ufficio Tecnico: Arch. Marco Moca

Sindaco: Dott. Fabio Camilli

**Tema** Carta dello stato attuale delle reti e dei sottoservizi

**Oggetto** San Lorenzo di Beffi

**Scala** 1:500

**Data** Luglio 2013

**TAV. 6d**



**Università degli Studi di Firenze**  
Dipartimento di Architettura - disegno storia progetto






Responsabile scientifico Prof. Arch. Stefano Bertocci

Responsabile per la vulnerabilità sismica Prof. Ing. Mario De Stefano  
Coordinatore per la vulnerabilità sismica Dott. Arch. Giovanni Minutoli  
Coordinatore tecnico Dott. Arch. Carlo Raffaelli

Gruppo di lavoro Arch. Graziella Del Duca, Arch. Sara Porzilli,  
Arch. Matteo Pasquini

Rilievo laser scanner **DigitArca**

**LEGENDA**

-  Particelle Catastali interne agli ambiti di intervento del P.d.R.
-  Rete Fognante
-  Rete Gas
-  Rete Idrica
-  Aree edificate esterne agli Ambiti di intervento del P.d.R.

